

# Commune d'Argentat



**Aménagement de l'Avenue du 11  
novembre 1918 et réfection des réseaux**

[www.socama.fr](http://www.socama.fr)

SAS SOCAMA INGENIERIE

Siège social | RUE GALILEE 33185 LE HALLAN - 05 56 34 08 53 - [socama@socama.fr](mailto:socama@socama.fr)

337 308 518 00065 RCS BORDEAUX



# Réunion publique d'information

# Le Projet

- **Aménagement de l'Avenue du 11 novembre 1918 et l'impasse Marcel Dubar**
  - entre l'avenue Foch et la place Joseph Faure
  
- **Renouvellement des réseaux**
  - Eau potable
  - Eaux Usées
  - Eaux pluviales
  - Electricité
  - Fibre et Télécom
  - Eclairage public

# Les Réseaux



## A- l'Eau Potable

- *Remplacement de la conduite existante en Fonte  $\varnothing 60$  et  $80\text{mm}$  par*
  - *Conduite PVC  $\varnothing 125\text{mm}$  avenue du 11 novembre pour assurer la défense incendie*
  - *Conduite PVC  $\varnothing 63\text{mm}$  impasse Marcel Dubar*
- *Pose d'un poteau incendie au carrefour Marcel Dubar*
- *renouvellement des branchements*
  - *pose des compteurs en limite de propriété*

## B- Eaux Usées et Eaux Pluviales

- *Mise en séparatif des réseaux d'assainissement sur le secteur aménagé*
  - *Avenue du 11 novembre : EU - conduite PVC  $\varnothing$ 200mm et EP - conduite PVC  $\varnothing$ 600mm*
  - *Impasse Marcel Dubar : EU – conduite PVC  $\varnothing$ 200mm et EP – conduite béton  $\varnothing$ 300mm existante*
- *Pose de deux tabourets de branchement (EU et EP) par habitation en limite de propriété*
- *Mise en séparatif de la partie privative à la charge du propriétaire*

## B- Eaux Usées et Eaux Pluviales

- Se raccorder sur la boîte de branchement qui sera posée en limite de propriété  
( à la charge de chaque propriétaire)



- Se raccorder sur l'embout laissé en attente



## C- Les réseaux secs

- *Enfouissement du réseau BT*
- *Enfouissement des réseaux télécom et fibre optique*
- *Enfouissement du réseau d'éclairage public et pose de candélabres*

# L'Aménagement





## A- Avenue du 11 novembre 1918

- *l'aménagement des abords avec mise en place d'une voie cyclable en continuité avec celle de l'avenue Foch et un cheminement piéton accessible au PMR*
- *la végétalisation de l'espace public en fonction des possibilités*
- *la voirie étant départementale, le revêtement est du ressort du Conseil Départemental*


*Largeur demandée : 6 mètres minimum*

## A- Avenue du 11 novembre 1918


- *un décroutage de la voie et des trottoirs et un reprofilage*
- *la création de bordures avec grilles-avaloirs le long de la ligne d'eau*
- *la création de trottoirs piétons sécurisés*
- *la création de piste cyclable à mi-hauteur, dite de Copenhague*
- *la création de massifs plantés et de plantation d'arbustes*
- *Voir Plan d'ensemble aménagement avenue du 11 novembre 1918*



# A- Avenue du 11 novembre 1918



# A- Avenue du 11 novembre 1918



## B- Impasse Marcel Dubar

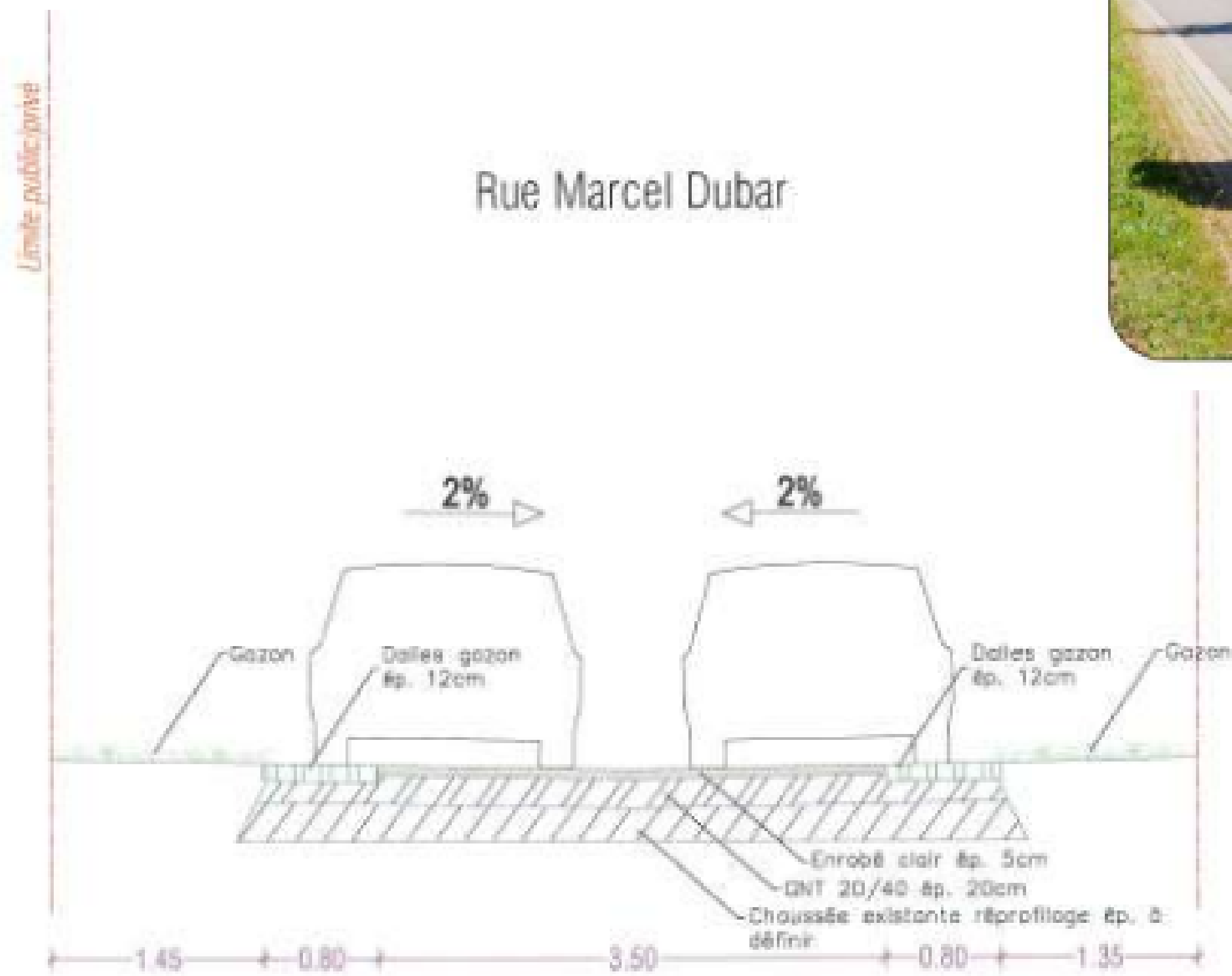
➤ *Objectif : désimperméabilisation des sols*

➤ *Travaux pour 2025*

- *une préparation pour décroûtage de la voie et reprofilage*
- *la création d'une voie de circulation en enrobé clair de largeur très réduite, soit 3,5 m avec profil en "V" (toit inversé)*
- *un accotement circulaire en pavés béton végétalisés de 0,80 m, de part et d'autre de la voie de circulation*
- *un accotement piéton enherbé le long des domaines privés, soit plus de **400 m<sup>2</sup> de surface désimperméabilisée** sur les 810 m<sup>2</sup> de l'impasse*

• *Voir Plan d'ensemble aménagement impasse Marcel Dubar*

## B- Impasse Marcel Dubar



Exemple de traitement de zone de circulations apaisées et végétalisées